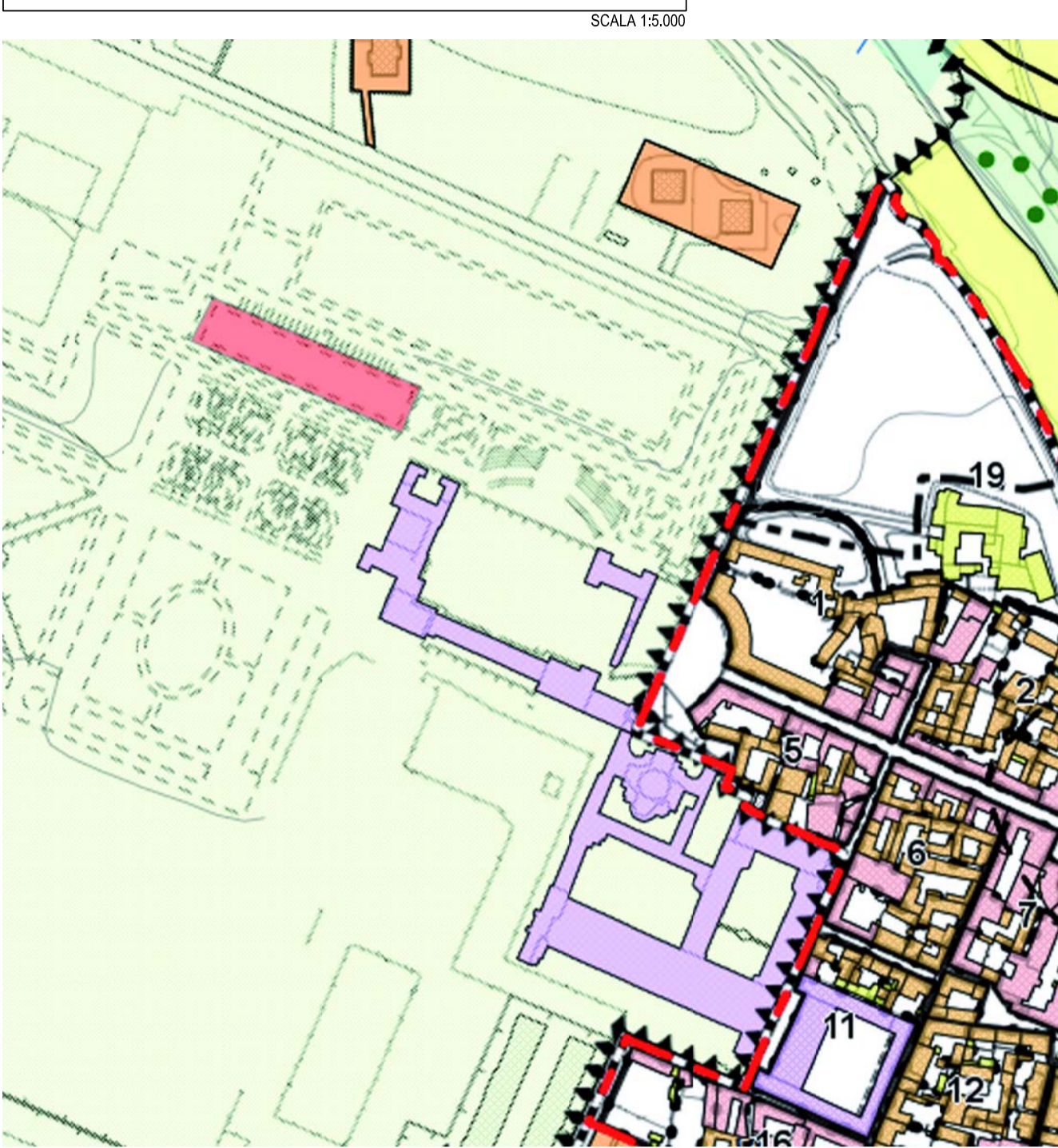
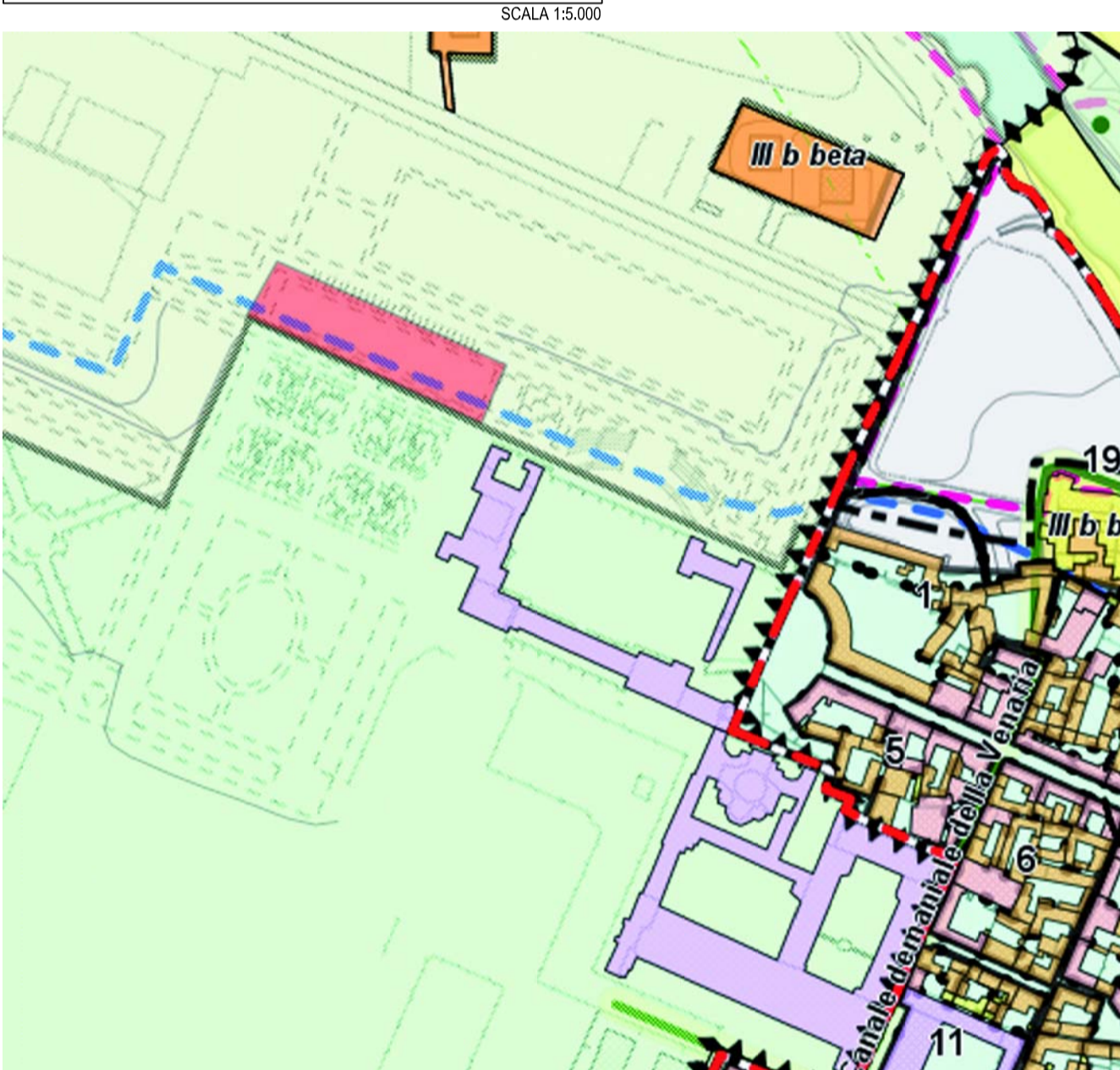


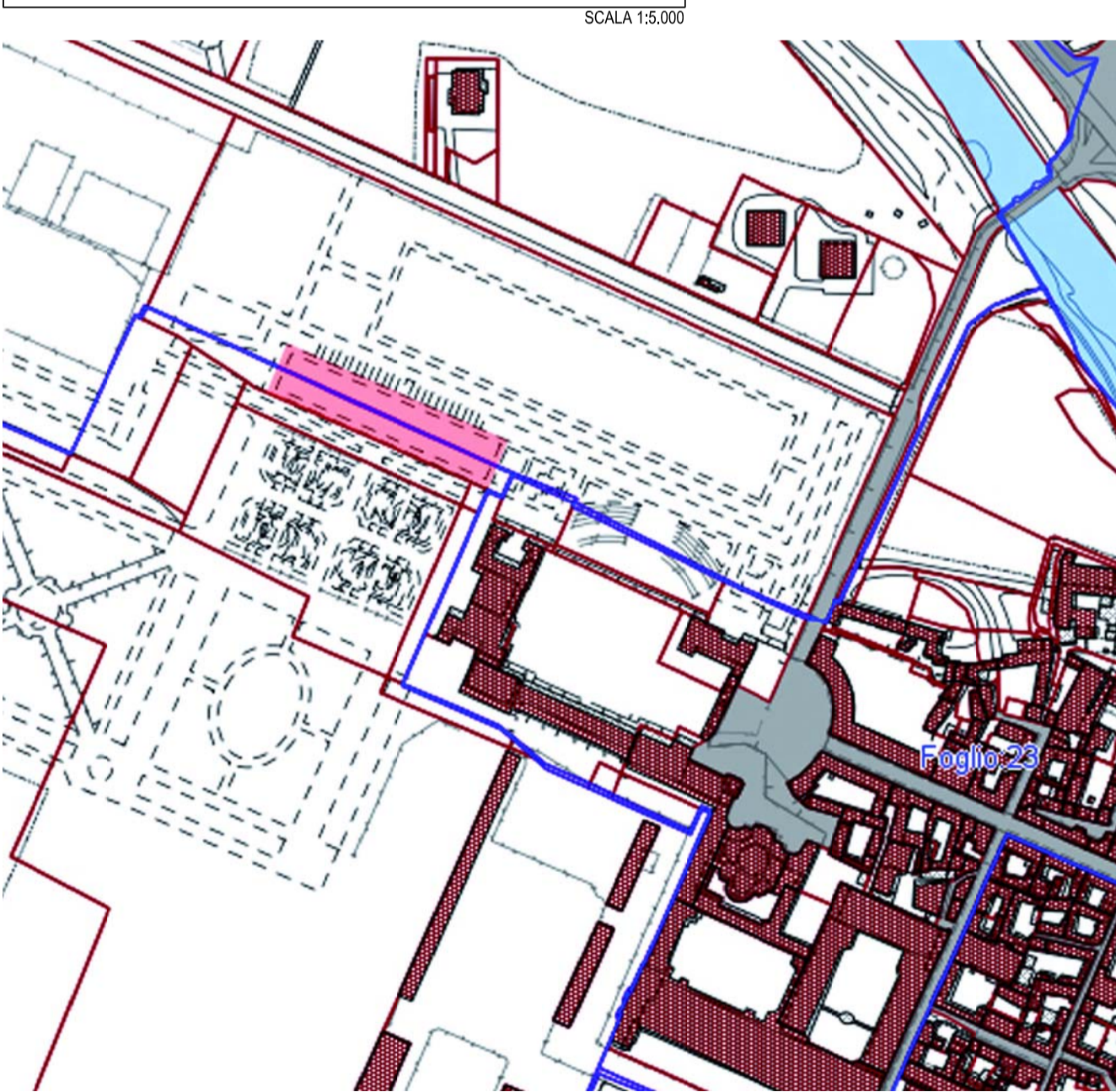
STRALCIO CARTA
PIANO REGOLATORE GENERALE COMUNALE



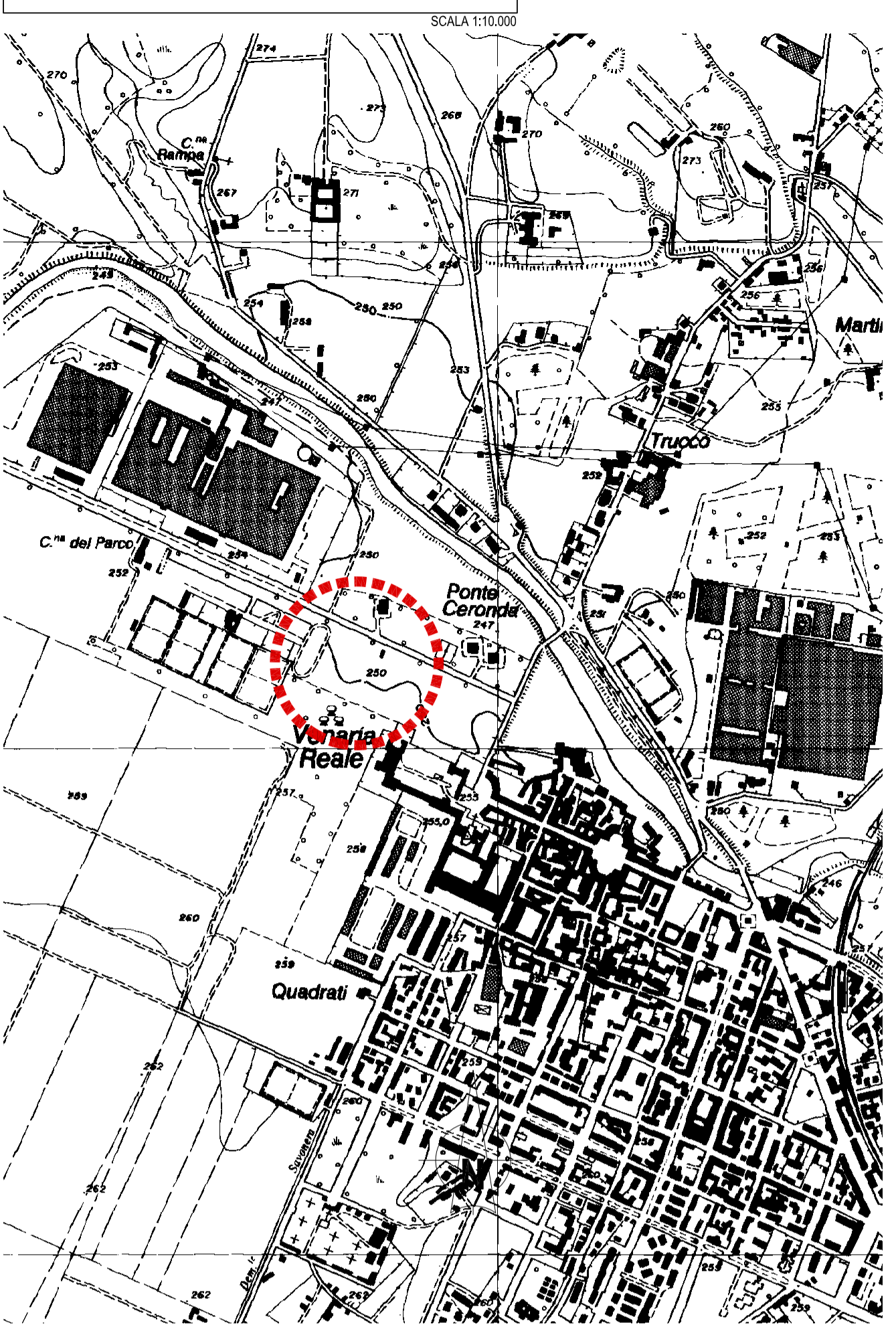
STRALCIO CARTA RISCHI E
PERICOLOSITÀ IDROGEOLOGICA



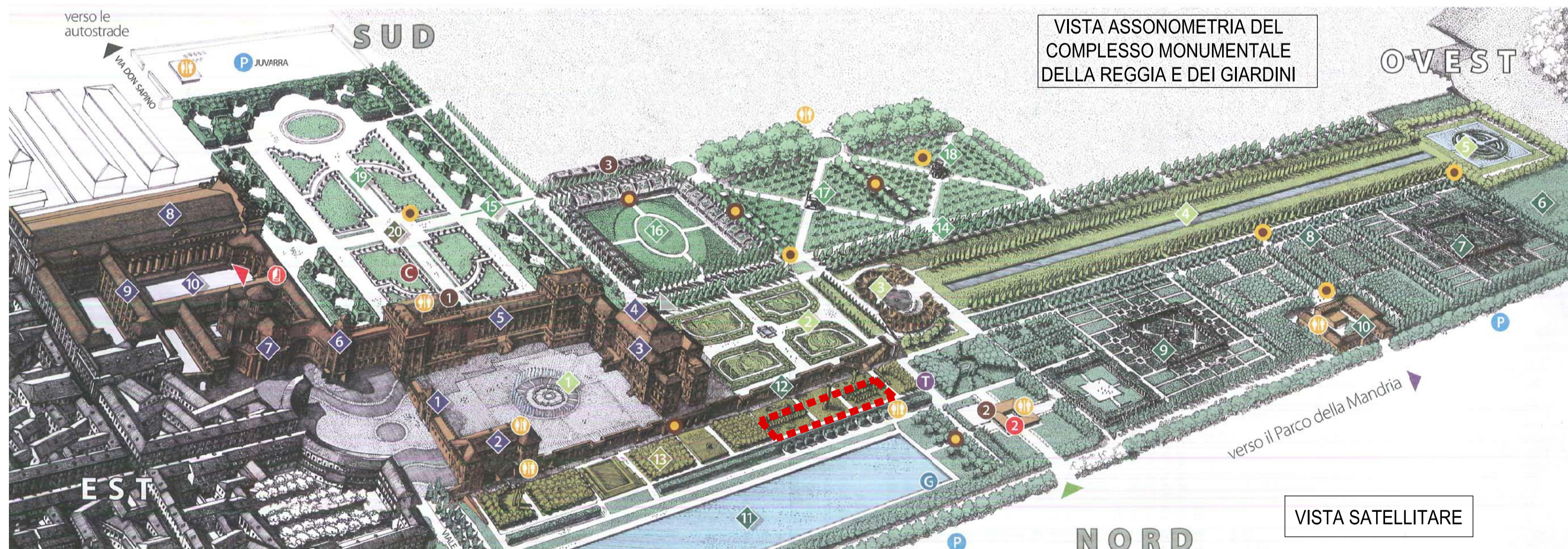
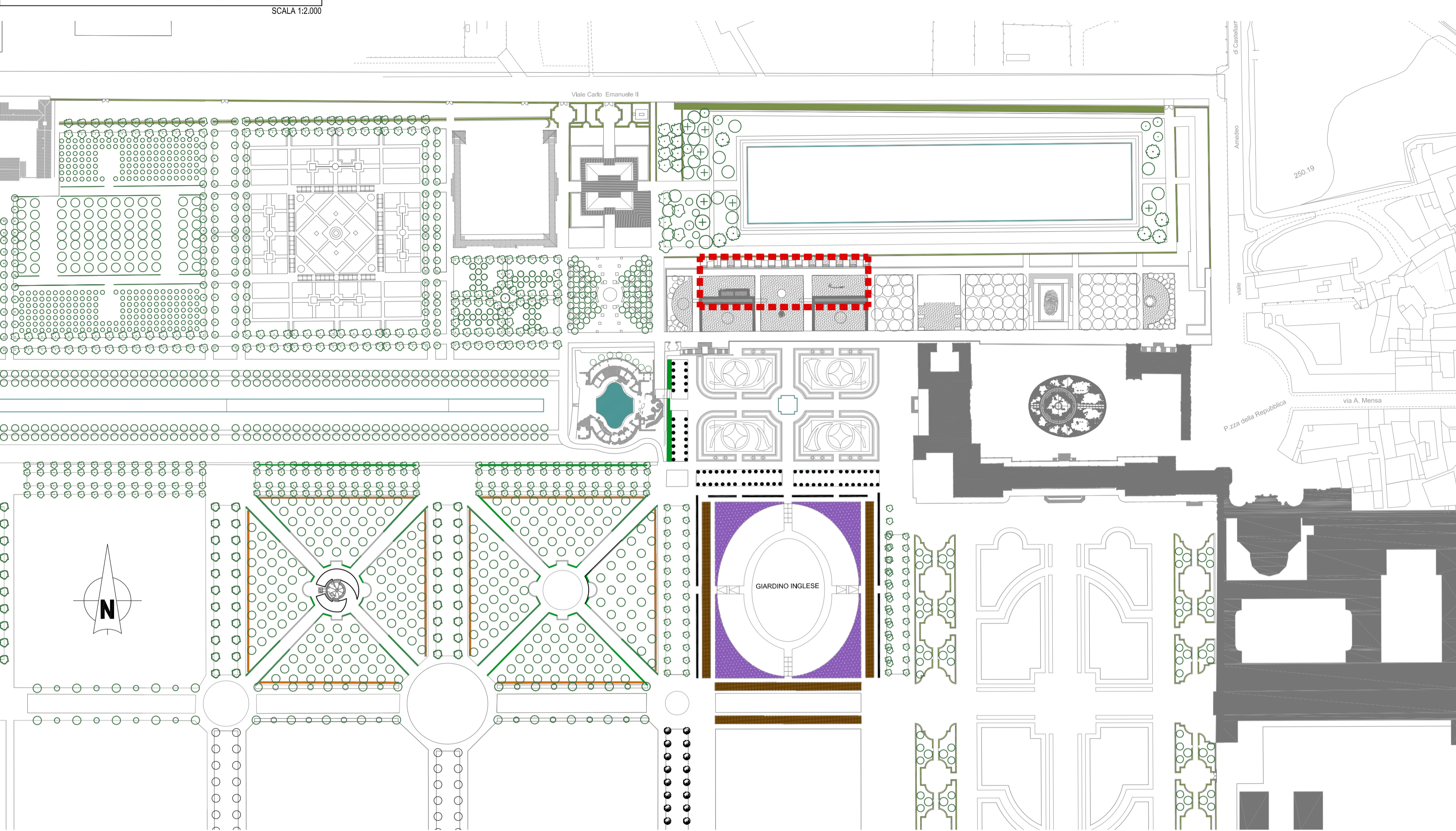
STRALCIO FOGLI CATASTALI N. 19 / 23 / 26
MAPPALI N. 5 E 27



STRALCIO CARTA TECNICA REGIONALE



INQUADRAMENTO GENERALE
STATO DI FATTO



VISTA ASSONOMETRIA DEL
COMPLESSO MONUMENTALE
DELLA REGGIA E DEI GIARDINI



VISTA SATELLITARE

- I GIARDINI**
- ASSE CENTRALE
 - 1 Corte d'onore e Fontana del Cervo
 - 2 Giardino a Fiori
 - 3 Fontana d'Ercole
 - 4 Alleanza Centrale e Canale d'Ercole
 - 5 Resti del Tempio di Diana e Laghetto dei cigni
 - PARCO BASSO
 - 6 Potager Royal: nocciolo
 - 7 Potager Royal: orto di ponente
 - 8 Potager Royal: frutteto
 - 9 Potager Royal: orto di levante
 - 10 Cascina Medici del Vascello (Sala conferenze e Servizi didattici)
 - 11 Peschiera
 - 12 Grotte
 - 13 Il Giardino delle Sculture Fluide di Giuseppe Penone
 - PARCO ALTO
 - 14 Alleanza di Terrazza
 - 15 Alleanza Reale
 - 16 Giardino delle Rose
 - 17 Boschetto della musica
 - 18 Boschetto dei giochi e Fantacascina
 - 19 Gran Parterre
 - 20 Dove le stelle si avvicinano di una spanna in più di Giovanni Anselmo
- IL COMPLESSO DELLA REGGIA**
- 1 Torre dell'Orologio
 - 2 Castelvecchio
 - 3 Sala di Diana
 - 4 Sala delle Arti
 - 5 Galleria Grande
 - 6 Torre del Belvedere
 - 7 Cappella di sant'Uberto
 - 8 Scuderie Juvvariane
 - 9 Scuderie alberiane (Centro Conservazione e Restauro)
 - 10 Cortile delle Carrozze

INDIVIDUALIZZAZIONE
AREA D'INTERVENTO

La Venaria Reale
CONSORZIO DI VALORIZZAZIONE CULTURALE
Piazza della Repubblica 4 - 10078 - La Venaria Reale (TO)
Tel. (+39) 011 4992300 - Fax (+39) 011 4322763
www.lavenariareale.it - ufficio.gar@consorzio.lavenariareale.it
P.IVA 09903230010 - C.F. 97704430012

REALIZZAZIONE DI UN IMPIANTO DI COGENERAZIONE
PRESSO LE GRANDI CENTRALI DEL COMPLESSO MONUMENTALE
DELLA REGGIA DI VENARIA REALE
GIC 527500BB2 - CUP E37H13001690006

IL RAGGRUPPAMENTO TEMPORANEO PROFESSIONALE:
INGEGNERI E ARCHITETTI
TECSE STUDIO ASSOCIATO
TECSE ENGINEERING Studio Associato (Capogruppo Mandatario)
C.so MONTE CUCCO, 73/D - 10141 - TORINO
Tel. (+39) 011 3842231 - Fax (+39) 011 3869865
www.tecseengineering.com - info@tecseengineering.com
P.IVA 0976700015

Legale Rappresentante:
Ing. Franco Betta

COGENERERA
società di ingegneria

COGENERERA s.r.l. (Componente Mandante)
Via Le Grazie, 12 - 25014 - CASTENEDOLO (BS)
Tel. (+39) 030 2130071 - Fax (+39) 030 2130020
www.cogenera.it - info@cogenera.it
P.IVA 03068540175

Legale Rappresentante:
P.I. Marco Scaroni

STUDIO A&A - ARCHITETTI E ASSOCIATI
Via Ghiberti, 12 - 10123 - TORINO
Tel. (+39) 011 8127588 - Fax (+39) 011 8127588
www.aandaa.it - info.vaudetti@andaa.it
P.IVA 07439210019

Legale Rappresentante:
Ing. Ugo Vaudetti

Il Responsabile Unico del Procedimento:
Arch. Maurizio Reggi

Il Referente Tecnico della Committenza:
Ing. Giorgio Ruffino

N°	AGGIORNAMENTI	COMPILATORE	CONTROLLORE	DATA
-	EMISSIONE	Ing. Fabrizio BETTA	Ing. Franco BETTA	12/09/2014
1				
2				
3				
4				
5				

PROGETTO ESECUTIVO

INQUADRAMENTO TERRITORIALE ED INSERIMENTO URBANISTICO

FILE: TS814_ESEC_URB01.pdf
COMPILATORE: Ing. Fabrizio BETTA
SCALA: 1:10.000 / 1:5.000 / 1:2.000
PROGETTO: TS 814
CONTROLLATORE: Ing. Franco BETTA
DATA: 12/09/2014
ELABORATO: URB 01